
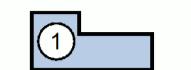
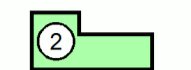








LEGENDA

-  Perimetro centro storico
-  Categoria di intervento 1: immobili di riconosciuto notevole interesse storico, architettonico, monumentale e testimoniale
-  Categoria di intervento 2: immobili di rilevante interesse storico, architettonico, monumentale e testimoniale
-  Categoria di intervento 3: ristrutturazione edilizia
-  Schema planivolumetrico in calce alle NTO
-  Categoria di intervento 5: demolizione senza ricostruzione
-  Aree per parcheggi
-  Ambiti soggetti ad accordo ai sensi dell'art. 6 L.R. 11/04
-  Viabilità di progetto

COMUNE DI PIANEZZE
Provincia di Vicenza

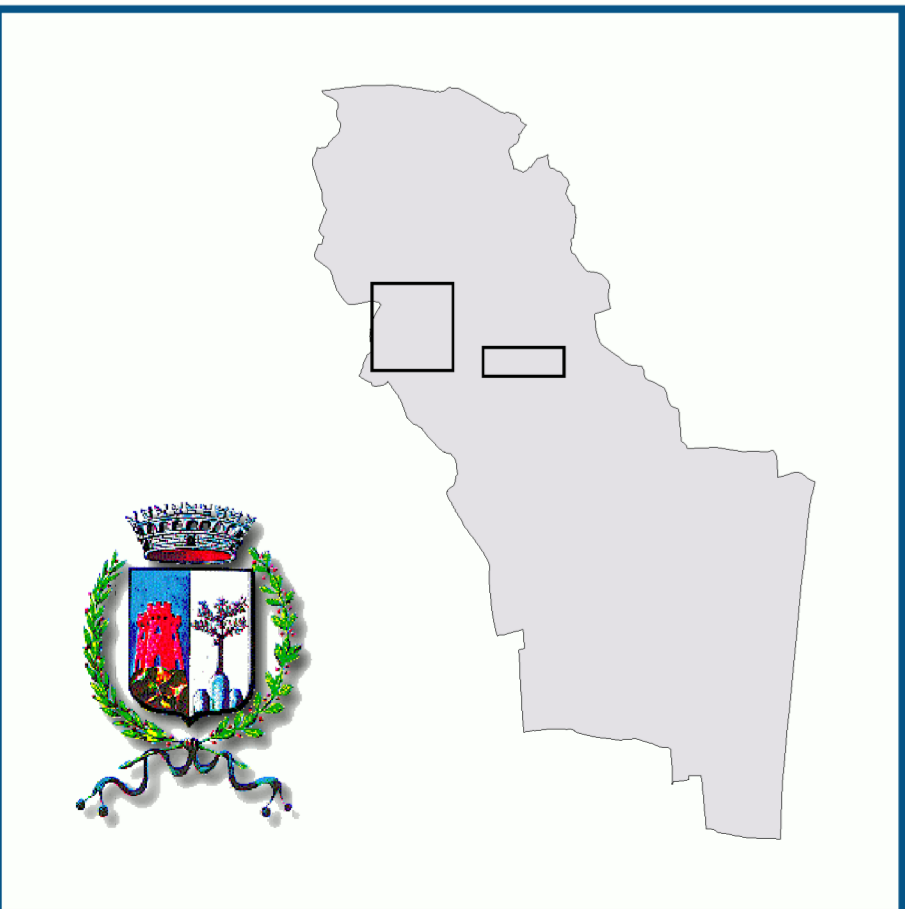
VARIANTE N. 1 AL PRIMO
P.I.
SECONDO STRALCIO

Elaborato 3

Scala 1:1.000

Centri Storici

Elaborato adeguato alla D.C.C. di approvazione n. 27 del 07/05/2018



Sindaco
Luca Vendramin

Progettista
ing. Luca Zanella

Realizzazione GIS con  HEXAGON GeoMedia
STUDIO LUCA ZANELLA INGEGNERIE
33100 UDINE via XXIII marzo n.19 studio@lcz.it

maggio 2018

